

LES MAUGES, *l'essentiel*

Le guide *indispensable*
pour découvrir le territoire









àANJOU

ÉDITION 2026



Sommaire

	Orée d'Anjou.....	p.2 à p.5
	Mauges-sur-Loire.....	p.6 à p.10
	Montrevault-sur-Èvre.....	p.11 à p.13
	Chemillé-en-Anjou.....	p.14 à p.17
	Beaupréau-en-Mauges.....	p.19 à p.20
	Sèvremoine.....	p.21 à p.23

Les sites de visites et d'activités

La Maison Julien Gracq.....	[A4]	p.6
La Micro-Folie.....	[A4]	p.6
Cap Loire.....	[A5]	p.6
Cynfaël, le prince du safran.....	[B2]	p.2
Natural'Parc.....	[B2]	p.2
Le Musée Joachim Du Bellay.....	[B3]	p.2
Le Moulin de l'Épinay.....	[B3]	p.6
Le Parc du Château du Martreil.....	[B5]	p.14
Le Musée des Métiers.....	[B5]	p.6
Labyrinthe géant et visite de la ferme de La Guyonnière	[B5]	p.9
La Maison du Potier.....	[C3]	p.11
Le Jardin Camifolia.....	[C6]	p.14
Les Cerfs de la Fardellière.....	[C7]	p.14
Prestige & Collection.....	[D5]	p.19
Vignes en Selle.....	[E2]	p.21
La Ruche de Mary.....	[E4]	p.21
Le Musée des Métiers de la Chaussure.....	[E4]	p.21

Location de vélo

Anjouvéloc.....	[B5]	p.9
-----------------	------	-----

Canô-Kayak

Base de loisirs Èvre Loisirs.....	[B3]	p.9
Base de loisirs Louet Évasion.....	[A5]	p.9
Base de loisirs Les Onglées.....	[C4]	p.19

Lieux de baignade

Plan d'eau du Chêne à Oudon.....	[A2]	p.4
Piscine extérieure de Saint-Florent-le-Vieil.....	[B4]	p.8
Piscine extérieure de Champtoceaux.....	[B2]	p.4
Espace aquatique Aqualoire.....	[B5]	p.8
Piscine couverte Aqua'Mauges.....	[C4]	p.20
Piscine couverte de l'Hyrôme.....	[C6]	p.16
Base de loisirs de Coulvée.....	[C6]	p.16
Espace Nage&O.....	[E4]	p.23

LES MAUGES

ANGERS
25 min

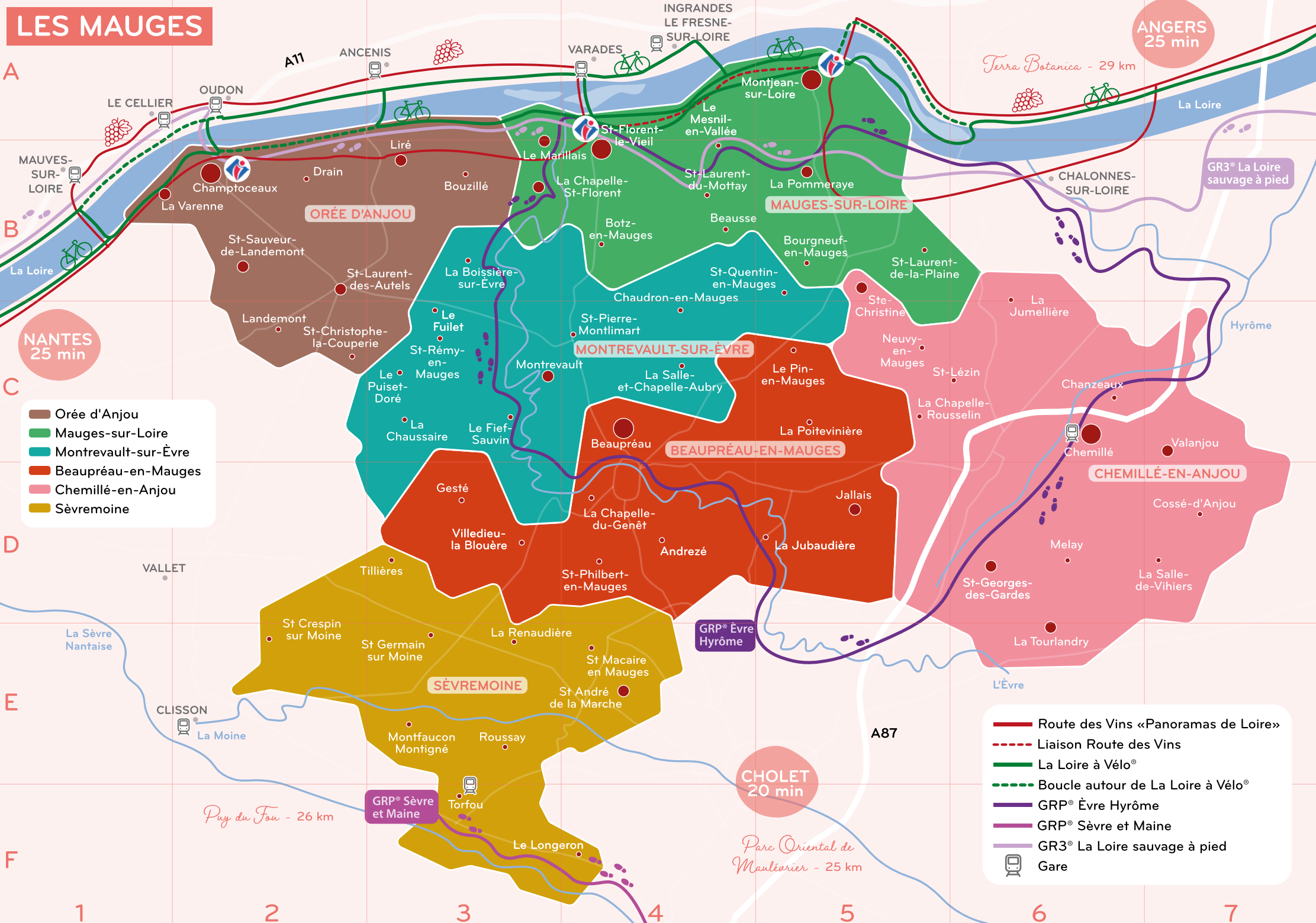
NANTES
25 min

CHOLET
20 min

A
B
C
D
E
F

- Orée d'Anjou
- Mauges-sur-Loire
- Montrevault-sur-Èvre
- Beaupréau-en-Mauges
- Chemillé-en-Anjou
- Sèvremoine

- Route des Vins «Panoramas de Loire»
- Liaison Route des Vins
- La Loire à Vélo®
- Boucle autour de La Loire à Vélo®
- GRP® Èvre Hyrôme
- GRP® Sèvre et Maine
- GR3® La Loire sauvage à pied
- Gare



ORÉE D'ANJOU

Orée d'Anjou et ses 9 communes déléguées s'étendent entre vallées, coteaux et panoramas ouverts sur la Loire. Marquée par l'histoire médiévale, notamment à Champtoceaux, et par des paysages propices à la contemplation, elle demeure une terre de passage entre l'Anjou et la Bretagne.

©Sebastien Gaudard

TOP 5

des choses à faire à *Orée d'Anjou* :

- 1 **Parcourir l'histoire** le temps d'une journée à Champtoceaux
- 2 **Déguster un Cru Champtoceaux** dans l'un des domaines viticoles
- 3 **S'émerveiller devant un coucher de soleil** au panorama du Champalud
- 4 **Swinger sur le green** du seul golf situé sur une île de Loire
- 5 **Partager un moment suspendu en famille** à Natural'Parc



À DÉCOUVRIR

— *#En famille*

Natural'Parc

Un parc intergénérationnel et ludique entre animaux et attractions.
[Saint-Laurent-des-Autels, B2]

Cynfaël, le prince du safran

Production de safran labellisée "Produit en Anjou"

[Saint-Sauveur-de-Landemont, B2]

Musée Joachim Du Bellay

Voyage dans le monde du célèbre poète.

[Liré, B3]

Golf de l'île d'Or

[La Varenne, B1]



©Sebastien Gaudard

SITES HISTORIQUES

Les ruines du château de Joachim Du Bellay

Le célèbre poète qui prône la douceur angevine et son petit Liré est né à la Turmelière au début du 16^{ème} siècle. On peut aujourd'hui encore flâner à travers les ruines de son château détruit en grande partie lors des Guerres de Vendée. [Liré, B3]

Le Moulin pendu

Longtemps présenté comme un péage fluvial sur la Loire, il est aujourd'hui avéré qu'il s'agissait en fait d'un moulin à eau. [Champtoceaux, B2]

Vestiges de la citadelle de Champtoceaux

Ancienne ville fortifiée, la citadelle de Champtoceaux fut détruite en 1420 par le Duché de Bretagne. Il reste comme vestiges les 2 tours d'entrée et les ruines de l'ancienne place forte. À l'époque, elle représentait 2,5 fois la surface de la citadelle de Carcassonne.

[Champtoceaux, B2]

Bonnes chaussures obligatoire pour la découvrir

1 JOURNÉE À CHAMPTOCEAUX

MATIN "Parcours médiéval" de Champtoceaux

DÉJEUNER Maison Crand ou Le Champalud

APRÈS-MIDI Balade sur la Loire à bord de la Luce



SE BALADER



À PIED

| Parcours médiéval de Champtoceaux

4 km, 2h30

| Coulée de la Divatte à Saint-Sauveur-de-Landemont

8,46 km, 2h45



À VÉLO

| Entre Boire et Histoire

22 km, 2h30

| Entre Anjou et Pays Nantais

23 km, 2h

PANORAMAS

| Le Champalud

Perché sur un éperon rocheux à 70 mètres au-dessus de la Loire, le jardin du Champalud offre un panorama spectaculaire.

[**Champtoceaux, B2**]

| La Galoire

Vue imprenable sur la vallée de la Loire et les coteaux de vignes.

[**Drain, B2**]



Spots de pique-nique

La boire Sainte-Catherine [Bouzillé, B3]

Classé Espace Naturel Sensible, spot ombragé, jeux pour enfants et zone de pêche.

Le Champalud [Champtoceaux, B2]

Panorama, aire de jeux, toilettes

© D. Drouot

OÙ PÉCHER

Boires de Drain [**Drain, B2**]

Boire Sainte-Catherine [**Bouzillé, B3**]

Étang de Rochefort [**Saint-Sauveur-de-Landemont, B2**]

Étang de la Foucaudière [**Saint-Laurent-des-Autels, B2**]

Boires de la Griserie, Chapoin et Queue de la Luce [**La Varenne, B1**]

SE Baigner

Piscine extérieure [**Champtoceaux, B2**]

Plan d'eau du Chêne [**Oudon, A2**]

©Valentine Hassani



SE DIVERTIR

La Fête Comme dans l'temps à Liré [Liré, B3]

Barbeuk Metal Fest à Champtoceaux [Champtoceaux, B2]

S'ARRÊTER POUR LA NUIT

| Hôtel

Le Champalud [Champtoceaux, B2]

| Campings

Les Babins [Bouzillé, B3]

Orée des Boires [Drain, B2]

Les Grenettes [La Varenne, B1]

| Aire de camping-car

Le Champalud [Champtoceaux, B2]



Également chambres d'hôtes, gîtes et hébergements insolites.



Les jours de marché À ORÉE D'ANJOU

MERCREDI : **Saint-Laurent-des-Autels***

JEUDI ET SAMEDI : **Ancenis**

DIMANCHE : **Oudon et Vallet**

**Petit marché de moins de 10 producteurs*



Cynfaël, le prince du safran

Production de safran | Visites guidées et ateliers
06 24 69 44 92 - safran-pays-de-loire.fr

MAUGES-SUR-LOIRE

Bercée par le rythme du fleuve royal qui borde sa frontière Nord, Mauges-sur-Loire réunit 11 communes déléguées. Villages ligériens, panoramas naturels, coteaux, patrimoine chaufournier et historique dessinent un territoire où la Loire se vit comme paysage, mémoire et art de vivre.

TOP 5

des choses à faire à *Mauges-sur-Loire* :

- 1 **Tomber amoureux** de la Petite Cité de Caractère® de Saint-Florent-le-Vieil
- 2 **Naviguer** sur le fleuve royal le temps d'une balade en bateau
- 3 **Profiter d'un musée à ciel ouvert** avec La Loire à Vélo® des sculptures
- 4 **Plonger au cœur d'une grande fête des Mauges**, dans son plus petit village au Festi'rillauds et pâté aux prunes !
- 5 **Se laisser surprendre** par le cirque naturel de Couroussé

À VISITER

#*En famille*

| Cap Loire

Découvrez l'univers de la Loire et de sa batellerie à travers un espace musée et un jardin arboré présentant trois bateaux en exposition. **[Montjean-sur-Loire, A5]**

| Le Moulin de l'Épinay

Ce moulin à vent de plus de 200 ans encore en fonctionnement s'admire de l'extérieur et se visite de l'intérieur. **[La Chapelle-Saint-Florent, B3]**

| La Micro-Folie

Musée numérique gratuit présentant les chefs d'oeuvres des grands musées de France et d'ailleurs. **[Saint-Florent-le-Vieil, B4]**

| Le Musée des Métiers

35 métiers d'artisanat d'hier et d'aujourd'hui illustrés à travers une collection unique sur près de 5000 m². **[Saint-Laurent-de-la-Plaine, B5]**

| La Maison Julien Gracq

Legs du célèbre écrivain et géographe, cette bâtisse réunit bibliothèque, chambre des cartes, expositions et résidence d'écrivain. **[Saint-Florent-le-Vieil, B4]**



SITES HISTORIQUES

| Le chevalement du Puits de la Tranchée

Classé Monument Historique et culminant à 32 m de haut, il est l'un des plus importants des 13 chevalements de mine de charbon conservés en France. **[Montjean-sur-Loire, A5]**

| Site chaufournier de Châteaupanne

Ensemble de 3 fours à chaux qui a contribué à faire du village le premier port de Loire au milieu du 19^{ème} siècle. **[Montjean-sur-Loire, A5]**

| Église abbatiale

Détruite durant les guerres de religion puis reconstruite à partir de 1637. Ne passez pas à côté du tombeau du Général Bonchamps réalisé par le sculpteur David d'Angers, les vitraux retraçant l'histoire des Guerres de Vendée et sa crypte. **[Saint-Florent-le-Vieil, B4]**



SE BALADER



À PIED

| Circuit touristique de Saint-Florent-le-Vieil

Pas de parcours défini pour découvrir la Petite Cité de Caractère®, flânez à travers les ruelles et laissez vous surprendre à chaque recoin
Environ 4 km, 2h30

| Circuit intra-muros de Montjean-sur-Loire

3.5 km, 2h

| Des fours aux moulins

15.3 km, 4h40



À VÉLO

| Sur la trace des écrivains

30 km, 2h30

| Des ports de Loire

28 km, 2h

| L'île de Chalonnes

19 km, 1h30





©Sebastien Gaudard

PANORAMAS

- Le Mont Glonne** [Saint-Florent-le-Vieil, B4]
- L'église Saint-Symphorien** [Montjean-sur-Loire, A5]
- Le cirque naturel de Courossé** [La Chapelle-Saint-Florent, B3]

#Whaou

Spots de pique-nique

- Les Lucettes** [Montjean-sur-Loire, A5]
Le long de la Loire, jeux pour enfants
- Esplanade du Mont Glonne** [Saint-Florent-le-Vieil, B4]
Vue imprenable sur la Loire
- Le Moulin de l'Épinay** [La Chapelle-Saint-Florent, B3]
Vue à 180° sur la vallée de la Loire, jeux pour enfants, terrain de pétanque et toilettes



OÙ PÊCHER

- Dans la Loire
- Boires de la Grand'Fosse [Le Mesnil-en-Vallée, B4]
- Étang Tout Lui Faut [Montjean-sur-Loire, A5]
- Coulaines [La Chapelle-Saint-Florent, B3]

SE Baigner

- Piscine extérieure [Saint-Florent-le-Vieil, B4]
- Aqualoire : centre aquatique intérieur à la Pommeraye [La Pommeraye, B5]

SE DIVERTIR

- Festival Le Rivage des Voix [Saint-Florent-le-Vieil, B4]
- Les Podiums Florentais [Saint-Florent-le-Vieil, B4]
- Festi Rillaud et pâte aux prunes [Beausse, B4]
- Symposium de Sculptures Monumentales [Montjean-sur-Loire, A5]
- Festival de Fibres en Musique [Montjean-sur-Loire, A5]
- Le Théâtre de l'Èvre [Le Marillais, B3]
- Trail des Moulins [La Pommeraye, B5]

Voguer sur la Loire

- | **Loire en Bateau** [Saint-Florent-le-Vieil, B4]
- | **La Ligériade** [Montjean-sur-Loire, A5]
- | **Fer de Loire** [Montjean-sur-Loire, A5]



©Sebastien Gaudard

S'aventurer en plein air

- | **Èvre Loisirs** [Le Marillais, B3]
Base de loisirs de canoë-kayak et paddle sur l'Èvre
- | **Louet Évasion** [Montjean-sur-Loire, A5]
Base de loisirs de canoë-kayak sur la Loire
- | **Anjouvéloc** [La Pommeraye, B5]
Location de vélos
- | **Office de Tourisme Ôsez Mauges** [Montjean-sur-Loire, A5]
Location de vélos
- | **Labyrinthe géant et visite de la ferme de la Guyonnière** [La Pommeraye, B5]



S'ARRÊTER POUR LA NUIT

| Hôtels

Les Jardins de l'Anjou*** [La Pommeraye, B5]
 L'Auberge de la Loire [Montjean-sur-Loire, A5]
 L'Hostellerie de la Gabelle [Saint-Florent-le-Vieil, B4]

| Campings

La Guyonnière [La Pommeraye, B5]
 La Promenade [Montjean-sur-Loire, A5]
 Eco Loire [Saint-Florent-le-Vieil, B4]

| Aires de camping-car

[Le-Mesnil-en-Vallée, A4], [La Chapelle-Saint-Florent, B3]
Également chambres d'hôtes, gîtes et hébergements insolites.



Les jours de marché

À MAUGES-SUR-LOIRE

MERCREDI : Saint-Florent-le-Vieil
 JEUDI : Montjean-sur-loire
 SAMEDI : La Pommeraye




MONTREVAULT-SUR-ÈVRE

C'est autour de la sinueuse et emblématique rivière de l'Èvre que Montrevaux-sur-Èvre regroupe ses 11 communes déléguées. Bocage vallonné, moulins, églises et chemins creux composent un paysage rural authentique, paisible et propice à la découverte pour les amoureux de nature et de patrimoine discret.

TOP 5

pour se divertir à *Montrevaux-sur-Èvre* :

- 1 **Chanter et danser** au Festival Fest'ailleurs à Saint-Pierre-Montlimart ou au Festival Qué Paso au Puiset-Doré
- 2 **Découvrir le métier de potier** à travers un grand marché de potiers durant l'été au Fuilet
- 3 **Se laisser compter l'histoire de Jacquou Le Croquant** lors d'un spectacle son et lumière
- 4 **Courir et venir encourager** des coureurs à l'ultra Trail de la Pierre qui tourne au Fief-Sauvin
- 5 **Se détendre au bord de l'eau** à la guinguette de Raz Gué à Montrevaux



À DÉCOUVRIR

| La Maison du Potier

Plongez au cœur d'un savoir-faire artisanal local et découvrez l'univers de la poterie de façon vivante et accessible.
 [Le Fuilet, C3]

| Les piles du viaduc du Petit Anjou

[Montrevaux, F3]

| La Vallée de l'Èvre

Classée Espace Naturel Sensible

SE BALADER À PIED

- | GRP® Au Fil de l'Èvre et de l'Hyrôme
172 km, 8 jours
- | Du Buis à la Trézénne à la Boissière sur Èvre
4h, 15 km
- | Balade historique à Montrevaux
2h, 4 km

SITES HISTORIQUES

| Pont médiéval de Bohardy

Érigé en 1465, ce pont médiéval aux huit arches de schiste, enjambe l'Èvre et a longtemps fait le lien entre l'Anjou et le Pays Nantais.

[Montrevault, C3]

| Ancien château de Foulques Nerra

Témoin des rivalités entre seigneurs locaux et du passage de grands personnages de l'Histoire de France. **[Montrevault, C3]**

| Croix des martyrs

En février 1794, des soldats républicains dits « les Bleus » jetèrent dans l'Èvre des habitants du pays qui s'opposaient aux changements religieux imposés par la Révolution. **[Le Fief-Sauvin, C3]**

| Menhir de Bréau

Au Néolithique, nos ancêtres dressent dans le méandre de Bréau un imposant bloc de schiste de 3,50 m de haut, mystérieusement surnommé « La Pierre qui tourne ». **[Le Fief-Sauvin, C3]**

| Chapelle Sainte Avoye

Cette chapelle vous invite à découvrir la légende d'Ursule, qui, guidée par sainte Ursule, surmonta sa peur malade. **[Saint-Rémy-en-Mauges, C3]**



OÙ PÊCHER

Dans l'Èvre

Étang de la Barbotine **[Le Fuilet, C3]**

Étang des Bruyères **[Le Fuilet, C3]**

Hameau de l'Èvre **[Montrevault, C3]**



Spots de pique-nique

Moulin de Raz Gué **[Montrevault, C3]**

Lieu de balade et de repos idéal au bord de l'Èvre

Hameau de l'Èvre **[Montrevault, C3]**

Un cadre verdoyant avec des espaces ombragés, barbecue, abri et pontons avec un accès PMR pour la pratique de la pêche.

Pont de Bohardy **[Montrevault, C3]**

Tables de pique-nique et toilettes.

Les jours de marché

À MONTREVAULT-SUR-ÈVRE

MARDI : La Chaussaire* (à partir de 16h)

MERCREDI : Montrevault*

VENDREDI : Saint-Quentin-en-Mauges*

SAMEDI : Saint-Pierre-Montlimart*

**Petit marché de moins de 10 producteurs*



Panorama

Randonnée du Buis à la Trézenne **[La Boissière du Doré, C3]**

CHEMILLÉ-EN-ANJOU

Capitale européenne des plantes médicinales avec ses 13 communes déléguées, Chemillé-en-Anjou est la plus vaste commune des Mauges. Son savoir-faire reconnu en plantes, agriculture et innovation se conjugue avec un territoire enraciné entre traditions et créativité.

©D.Drouot

TOP 5

des choses à faire à *Chemillé-en-Anjou* :

- 1 **Déguster une camomille** en terrasse au salon de thé du Jardin Camifolia
- 2 **Se laisser bercer par le brame du cerf** le temps d'un dîner aux Cerfs de la Fardellière
- 3 **S'émerveiller** devant un séquoia géant au Parc du Château du Martreil
- 4 **Pédaler** dans les vignes et savourer un coteau du Layon au Vignoble Vacy
- 5 **Piquer une tête** lors d'une chaude journée à la base de loisirs de Coulvée

À VISITER

Le Jardin Camifolia

Un jardin qui présente plus de 600 espèces végétales tourné vers la santé et le bien-être. Faites vibrer vos 5 sens. [Chemillé, C6]

Les Cerfs de la Fardellière

Élevage de cervidés, avec possibilité de visite et restauration à la ferme. [Valanjou, C7]

Le Parc du Château du Martreil

Labellisé Ensemble arboré remarquable, ce parc à l'anglaise d'une superficie de 37 hectares, charme en toute saison. [Saint-Christine, C5]



©D.Drouot

Spots de pique-nique

Base de loisirs de Coulvée [Chemillé, C6]

Idéal pour une baignade estivale ou un barbecue. Jeux pour enfants, toilettes, terrain de pétanque.

Aire de pique-nique des étangs [Melay, D6]

Lieu ombragé et bordé d'étangs, préau avec sanitaires ouverts en période estivale.

Aire de pique-nique du Poizeaux [Chanzeaux, C6]

Des espaces ombragés invitent à la détente. Le petit plus : la possibilité de faire le tour de l'étang et de rejoindre l'Hyrôme grâce à plusieurs sentiers pédestres, dont Les Coteaux de Chanzeaux, Saint-Ambroise et la boucle du Bocage.

SITES HISTORIQUES

| Église romane Notre-Dame à Chemillé

Avec l'un des plus beaux clochers romans de l'Anjou, elle a échappé aux destructions de la Révolution. [Chemillé, C6]

| Sanctuaire Notre-Dame-des-Gardes

Dominant la colline des Gardes, il est un ancien lieu de pèlerinage marial. [Saint-Georges-des-Gardes, C6]

| Château de Gonnord

Classé Monument Historique depuis 1926, et édifié au XI^e siècle, il a accueilli Charles IX, le duc d'Anjou et Henri de Navarre, futur Henri IV. [Valanjou, C7]

| Château de Chanzeaux

Reconstruit au XIX^e siècle dans un style troubadour, sur les rives de l'Hyrôme, il porte la mémoire des guerres de Vendée. [Chanzeaux, C6]

| Chapelle et Croix des Martyrs

[Melay, D6]



©A.Béranger

SE BALADER À PIED

| Parcours intra muros de Chemillé

4 km, 2h30

| GRP® Au fil de l'Èvre et de l'Hyrôme

173 km, 8 jours

| L'Hyrôme et ses anciens moulins

Découvrez ce sentier labellisé Qualité Anjou au bord de l'Hyrôme. 15.8 km, 4h15

| La Coulée Verte

5.4 km, 1h30

SE DIVERTIR

Festival des Z'electiques [Chemillé, C6]
 Marché aux plantes du Jardin Camifolia [Chemillé, C6]



©M.Lavasseur

S'ARRÊTER POUR LA NUIT

| Hôtel

Auberge de l'Arrivée [Chemillé, C6]

| Camping

Coulvée [Chemillé, C6]

| Aires de camping-car

[Chemillé, C6], [Chanzeaux, C6], [Valanjou, C7]

Également chambres d'hôtes, gîtes et hébergements insolites.

OÙ PÊCHER

Plan d'eau de Coulvée [Chemillé, C6]

SE Baigner

Piscine couverte de l'Hyrôme [Chemillé, C6]

Base de loisirs de Coulvée [Chemillé, C6]



©F.Campion



Les jours de marché

À CHEMILLÉ

MARDI : La Chapelle Rousselin (à partir de 16h)

JEUDI : Chemillé

VENDREDI : La Jumellière* (à partir de 15h30)

SAMEDI : Chemillé

**Petit marché de moins de 10 producteurs*



©Sébastien Clouard

Panorama

Le Toit de l'Anjou [Saint-Georges-des-Gardes, D6]



Parc du Château du Martreil

Visites libres ou guidées, animations et restauration
 06 18 75 48 04 | le-martreil.fr

BEAUPRÉAU-EN-MAUGES

Au cœur des Mauges, Beaupréau-en-Mauges rassemble 10 communes déléguées autour d'un pôle historique et économique vivant. Entre bocage, patrimoine bâti et traditions rurales, elle incarne l'équilibre entre dynamisme local et art de vivre, un point de départ idéal pour explorer l'âme des Mauges.

© Sébastien Gaudard

GRP®

AU FIL DE L'ÈVRE ET DE L'HYRÔME

[173 km, 8 jours]

Explorez le GRP® « Au fil de l'Èvre et de l'Hyrôme » ; une randonnée itinérante où chaque pas révèle la beauté des paysages et le mystère des rivières. Oubliez le quotidien et laissez-vous guider par la nature et l'histoire : les méandres de l'Èvre et de l'Hyrôme vous entraînent dans un voyage enchanteur, et les Mauges vous ouvrent grand leurs portes.

Plus qu'une simple marche, c'est une immersion au cœur d'un territoire rural vivant et préservé...

| Le bocage,

façonné par l'homme et le temps, se découvre à travers des sous-bois ombragés offrant une agréable fraîcheur pendant les mois d'été !

| Patrimoine au fil de l'eau,

l'histoire jalonne votre chemin. Découvrez d'anciens moulins à vent et à eau, témoins de l'activité passée.

| Trésors cachés,

le petit patrimoine et les villages de caractère se dévoilent au fil des pas, chaque détour offrant une nouvelle richesse.

À VISITER

Prestige & Collection

Un musée vivant de plus de 100 véhicules et motos de prestige où l'on peut admirer et même conduire des voitures de légende. [Jallais, D5]

SITES HISTORIQUES

Le Château de Beaupréau

Édifié au XI^e siècle par le Duc d'Anjou Foulques Nerra, il fût tour à tour demeure royale, fabrique de poudre, imprimerie, prison et enfin maternité. Reconstitué au XIX^e siècle suite à sa destruction durant les guerres de Vendée, il est aujourd'hui un ensemble privé dominant l'Èvre et l'hippodrome. On peut cependant l'observer depuis son magnifique parc. [Beaupréau, C4]

L'église St Pavin et ses vitraux

Véritable « sanctuaire de l'Honneur Vendéen », elle abrite une remarquable série de vitraux classés qui, à la manière d'une bande dessinée, relatent les épisodes de la vie publique de Jacques Cathelineau et illustrent la mémoire des chefs vendéens. [Le-Pin-en-Mauges, C5]

SE BALADER À PIED

| Balade au cœur du quartier historique de Beaupréau

| Randonnée Coteaux de la Roche 5.07 km, 1h35

| Randonnée Abbaye de Bellefontaine et chemin des canons 11.5km, 2h30

| Le parc du Château de Beaupréau

Coup de cœur !

Au bord de l'Èvre, ce paradis des promeneurs et sportifs est classé Espace Naturel Sensible. Séquoia, platanes et chênes centenaires sont le refuge d'une faune variée mais également d'étranges sculptures qui jalonnent les allées du parc. Partez à leur rencontre ! (1.3km)

Alors, prêt à tenter l'aventure ?

L'OFFICE DE TOURISME VOUS GUIDE

Que vous choisissiez de parcourir l'itinéraire en quelques jours, sur plusieurs semaines, ou à votre propre rythme sur plusieurs mois, des hébergements vous attendent tout au long du parcours.

Prenez le temps de planifier votre aventure et, si possible, de réserver vos nuitées pour profiter pleinement de chaque étape.

SE DIVERTIR

La Petite Angevine, une fêria made in Mauges **[Beaupréau, C4]**
 Les courses hippiques **[Beaupréau, C4]** ou **[Jallais, D5]**
 Un spectacle à la Loge avec Scènes de Pays **[Beaupréau, C4]**
 Foulée des coteaux de l'Èvre **[Beaupréau, C4]**



©Sebastien Gaudard

OÙ PÊCHER

Étang du Montais **[Jallais, D5]**
 Étang de la Coudraie **[Jallais, D5]**

SE Baigner

Piscine couverte Aqua'Mauges
[Beaupréau, C4]

S'ARRÊTER POUR LA NUIT

| Hôtel
 Le Logis d'Elbée **[Beaupréau, C4]**

| Aires de camping-car
[La Poitevine, C5], [Beaupréau, C4], [Gesté, D3]

Également chambres d'hôtes, gîtes et hébergements insolites.

Spots de pique-nique

Le parc du Château de Beaupréau [Beaupréau, C4]
 Jeux pour enfants et toilettes

La Thévinère [Gesté, D3]
 Au bord d'un étang, terrain de basket, terrain de football,
 tables de ping-pong, jeux pour enfants, terrain de pétanque

La carrière [La Poitevine, C5]
 Au coeur d'un parc arboré, jeux pour enfants, terrain de pétanque, toilettes

Les jours de marché

À BEAUPRÉAU

LUNDI : **Beaupréau***
 MARDI : **Gesté***
 JEUDI : **Villedieu-la-Blouère***
 VENDREDI : **Jallais***

**Petit marché de moins de 10 producteurs*



SÈVREMOINE

Dans un bocage façonné par la vallée de la Moine, Sèvremoine rassemble 10 communes déléguées. Principal berceau de la chaussure, elle demeure une terre de savoir-faire entre industrie et artisanat. Elle allie dynamisme économique et patrimoine rural, reflet d'un territoire vivant et accueillant.

©Sebastien Gaudard

TOP 3

des choses à faire à Sèvremoine :

- 1 Marcher sur les traces de l'histoire de la chaussure au **Musée des Métiers de la Chaussure**
- 2 Buller à l'**Espace Bikini à Saint-Crespin-sur-Moine**, sans risque de bronzage – ici, on s'informe sur la faune et la flore en admirant la Moine
- 3 Savourer un verre de **Mouzillon-Tillières** dans un des domaines viticoles de Sèvremoine

À VISITER

Musée des Métiers de la Chaussure

Dans cette ancienne usine, plongez dans l'univers de la chaussure, symbole et fierté des Mauges.
[St André de la Marche, E4]

La Ruche de Mary

Explorez ce site dédié aux abeilles et au miel, dans un cadre verdoyant et ludique, et découvrez l'univers fascinant de ces petites butineuses.
[St André de la Marche, E4]

Vignes en Selles

Découvrez l'équitation, avec balades, initiations et stages.
[St Crespin sur Moine, E2]



©D.Drouot

Spots de pique-nique

Le Foulon [Torfou, F3]

Profitez d'un cadre paisible en bord de Sèvre Nantaise pour une pause pique-nique nature, idéale après une balade sur le GR® de Pays Sèvre et Maine.

Espace Bikini [St-Crespin-sur-Moine, E2]

Parfait pour l'observation d'une flore riche et variée. Les randonneurs pourront emprunter les circuits « La Pierre de l'Écuelle » ou « La Serpillette », accessibles directement depuis l'aire de pique-nique après une balade sur le GR® de Pays Sèvre et Maine.

SITES HISTORIQUES

Chapelle St-Jean

Datant du XII^e siècle, classée Monument Historique. [Montfaucon Montigné, E3]

Moulin Guillou

Un des moulins les mieux conservés de la commune et qui a gardé son mécanisme complet [Tillières, D3]

La Colonne

Érigée en 1826, elle célèbre l'une des levées en masse les plus marquantes de la révolte vendéenne de 1793. [Torfou, F3]

Menhir de la Bretellière

Haut de 6,20 m, il impressionne par sa longévité à travers les siècles. Taillé dans le granit des Aubiers, il est le plus haut du département du Maine-et-Loire. [St Macaire en Mauges, E3]



© Sébastien Gaudard

Panorama

La motte féodale [Montfaucon Montigné, E3]

La motte féodale de Foulques Nerra, témoin d'un château disparu, offre aujourd'hui une vue imprenable sur le village médiéval.

SE BALADER À PIED

#En famille

Balade au coeur de St Macaire en Mauges et de St André de la Marche

Partez sur les traces de la chaussure sur le sentier intramuros afin de découvrir les villages

Sentier d'interprétation La Bataille de Torfou

8,9 km, 3h

La Pierre de l'Écuelle

11.5 km, 4h

Foulques Nerra

14 km, 3h30



SE DIVERTIR

Fête des fleurs [St Macaire en Mauges, E4]

Fête des cucurbitacées [Roussay, E3]

Torfou la Bataille [Torfou, F3]

© O. Richard



SE BAIGNER

Espace Nage&Ô [St Macaire en Mauges, E4]

OÙ PÊCHER

Étang de la Croix Verte [St Macaire en Mauges, E4]

Étang St André [St André de la Marche, E4]

Parcours de la Pré St Maurice [Montfaucon Montigné, E3]

S'ARRÊTER POUR LA NUIT

| Hôtel

Brit Hôtel Confort Azur*** [St André de la Marche, E4]

| Aires de camping-car

[Le Longeron, F4], [Tillières, D3]

Également chambres d'hôtes, gîtes et hébergements insolites.

Les jours de marché

À SÈVREMOINE

MARDI : Montfaucon Montigné* et La Renaudière*

JEUDI : Le Longeron et St André de la Marche*

VENDREDI : St Macaire en Mauges, Roussay* et Torfou*

SAMEDI : St Germain sur Moine*

*Petit marché de moins de 10 producteurs





©M.Blouin

TOP 3

des vins d'ici :

1 Malvoisie

C'est la pépite viticole des Mauges ! Le Malvoisie, ce blanc délicatement équilibré, ni trop sec, ni trop doux, s'épanouit sur les rives nord et sud de la Loire, entre Saint-Florent-le-Vieil et La Varenne. Les amateurs se laisseront charmer par ses arômes de poire et de fruits à chair blanche, et par sa bouche légère, fraîche et subtilement fruitée.

2 Cru communaux

Qu'est-ce que c'est ? Il s'agit d'un Muscadet de garde, élevé plus longtemps sur lie qu'un Muscadet classique (au moins 18 mois). Cette longue maturation lui confère finesse et complexité.

*Dans les Mauges,
trois crus communaux se distinguent :*

Champtoceaux, Mouzillon-Tillières et Clisson. Chacun est unique, influencé par son terroir, son climat et son exposition au soleil. À la dégustation, vous apprécierez des arômes et des senteurs propres à chacun.

3 Anjou Rouge

Le vin rouge phare du territoire ! Rond et fruité, il s'accorde à tous les repas. Elaboré à partir des cépages de cabernet franc, cabernet sauvignon et pinot d'Aunis, sa robe couleur rubis apporte une belle gourmandise teintée de fruits rouges. Ses tanins présents mais souples apportent une fraîcheur et en fait le vin idéal de tous nos repas.

Partez à la rencontre

des vignerons des Mauges



Vos accueils touristiques

Toute l'année du lundi au vendredi

Tj/7 d'avril à mi-octobre

osezmauges.fr

CHAMPTOCEAUX

Le Champalud (derrière l'église)
49270 Orée d'Anjou

SAINT-FLORENT-LE-VIEIL

2 rue de Bretagne
49410 Mauges-sur-Loire

MONTJEAN-SUR-LOIRE

Place Constant Le Breton
49570 Mauges-sur-Loire

Retrouvez nos horaires
en flashant ce QR code



Bienvenue dans les Mauges,


un territoire de caractère où l'histoire rencontre l'énergie créative. Connue pour son savoir-faire industriel et son héritage de la chaussure, cette terre se dévoile à travers ses paysages de bocage et ses villages perchés sur des promontoires rocheux, dominant fièrement la Loire. C'est une destination confidentielle, parfaite pour les amateurs de randonnée, de cyclotourisme et d'œnologie. Sortez des sentiers battus et connectez-vous à l'essentiel.

VOTRE OFFICE DE TOURISME

02 41 72 62 32 & contact@osezmauges.fr

Toute l'année du lundi au vendredi
7j/7 d'avril à mi-octobre

osezmauges.fr



Ôsez MAUGES
TOURISME ET DÉVELOPPEMENT

MAUGES
COMMUNAUTE

ANJOU
tourisme



Papier imprimé 100% recyclé, certifié FSC.